

Voor nieuwe leden een korte uitleg over het gebruikte Roadbook met pijltje-bolletje systeem, voor de rit krijgt u deze uitgereikt.

Lees voor u gaat rijden alle opmerkingen linksboven door.

WWW.RALLYNAVIGATOR.COM



Calpe-Xaló 13-01-19




Voorgerezen door: Age Krug, Wim Werkman en door een van onze leden Sander Bos. SUV geschikt, maar wel moeilijk!
Telefoon Wim, 680590945, Age, 637273952

55 Km	55 Km Fuel Range	61 Waypoints
--------------	-------------------------	---------------------



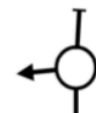
Start: 038°38.583'N 000°04.151'E

Finish: 038°44.248'N 000°04.521'W

Rally Navigator Page 1
Calpe-Xaló 13-01-19

1	162°	0,00	
0,00			
038°38.583'N 000°04.151'E			
Startpunt Hotel RH Ifach			
2	262°	0,02	
0,02			
038°38.573'N 000°04.155'E			
Parkeerplaats rechts uitrijden			
3	255°	0,27	
0,29			
038°38.529'N 000°03.975'E			
BB56			



Rally Navigator Page 2
Calpe-Xaló 13-01-19

8	321°	0,23	
2,17			
038°38.790'N 000°02.737'E			
9	355°	1,08	
3,25			
038°39.215'N 000°02.253'E			
N-332 op en links er weer af.			
10	260°	0,06	
3,31			
038°39.247'N 000°02.250'E			
Deze rotonde ligt er net, links af de Partida Corralet in			

Een Waypoint is een genummerd plekje op de route, we rijden van waypoint naar waypoint.

In het Waypoint blokje staan: GPS gegevens van het Waypoint, de rijrichting (koers 162) en de afgelegde afstanden (totaal en tussen de waypoints in).

Rally Navigator Page 1
Calpe-Xaló 13-01-19

1	162°	0,00	
0,00			
038°38.583'N 000°04.151'E			
Startpunt Hotel RH Ifach			
2	262°	0,02	
0,02			
038°38.573'N 000°04.155'E			

Zet bij vertrek de dagteller of uw App op nul.

U rijdt van waypoint 1 (meestal op de parkeerplaats) naar waypoint 2, in het voorbeeld na 20 meter (0,02).

De navigator in de rechterstoel streept de gepasseerde Waypoints af.

Bij Waypoint 2 slaat u rechtsaf volgens de pijl.

Als extra aanwijzing staat er soms ook tekst bij, in dit geval: Parkeerplaats rechts uitrijden. Op deze wijze wordt ook het Koffiepunt, Keerpunt, of een ander belangrijke route aanwijzing gegeven.

TIP: Let ook op de afstand tussen de Waypoints in (in kleine letters), deze kunt u ook gebruiken als u een keer bent fout gereden en teruggaat naar het vorige punt. Dit is dus de afstand TUSSEN de Waypoints.

U kunt elke dagteller van de auto of App op de mobiel of tablet met GPS gebruiken.

Veel plezier!

<p>WWW.RALLYNAVIGATOR.COM</p> <p>RALLY NAVIGATOR Rally Navigator</p> <p>Calpe-Xaló 13-01-19</p> <p>Voorgeleden door: Age Krug, Wim Werkman en door een van onze leden Sander Bos. SUV geschikt, maar wel moeilijk! Telefoon Wim, 680590945, Age, 637273952</p> <p>55 Km 55 Km Fuel Range 61 Waypoints</p> <p>Start: 038°38.583'N 000°04.151'E</p> <p>Finish: 038°44.248'N 000°04.521'W</p> <p>WARNING!!! This route may be dangerous. Follow this route at your own risk. Conditions change over time. Route leads to remote areas many miles from help. This is not a "closed" course. The route crosses and travels on public roads and highways where other vehicles, pedestrians, and animals may be present. Some hazards are identified here, for illustration purposes only, but most hazards are not identified or marked. Information provided is approximate, and should not be considered precise. Obey all laws and use caution at all times. If signs, maps, or other indicators suggest the route travels into closed, illegal, private property, or otherwise restricted areas, this roadbook should not be followed into such areas. Rally Navigator is not responsible for the accuracy or safety of this route.</p> <p>For the Personal Use of webmaster@4x4espana.com If you charge for this roadbook or paid for this roadbook, or use it in an organized event or school, you are violating the Rally Navigator terms of use. Please play fair. Thanks.</p>			<p>Rally Navigator Page 1 Calpe-Xaló 13-01-19</p> <table border="1"> <tr> <td>1</td> <td>162°</td> <td>0,00</td> <td>↑</td> </tr> <tr> <td colspan="4">0,00</td> </tr> <tr> <td colspan="4">038°38.583'N 000°04.151'E</td> </tr> <tr> <td colspan="4">Startpunt Hotel RH Ifach</td> </tr> <tr> <td>2</td> <td>262°</td> <td>0,02</td> <td>↘</td> </tr> <tr> <td colspan="4">0,02</td> </tr> <tr> <td colspan="4">038°38.573'N 000°04.155'E</td> </tr> <tr> <td colspan="4">Parkeerplaats rechts uitrijden</td> </tr> <tr> <td>3</td> <td>255°</td> <td>0,27</td> <td>⊙</td> </tr> <tr> <td colspan="4">0,29</td> </tr> <tr> <td colspan="4">038°38.529'N 000°03.975'E</td> </tr> <tr> <td colspan="4">BB56</td> </tr> <tr> <td>4</td> <td>284°</td> <td>0,66</td> <td>⊙</td> </tr> <tr> <td colspan="4">0,95</td> </tr> <tr> <td colspan="4">038°38.604'N 000°03.541'E</td> </tr> <tr> <td>5</td> <td>284°</td> <td>0,48</td> <td>⊙</td> </tr> <tr> <td colspan="4">1,43</td> </tr> <tr> <td colspan="4">038°38.668'N 000°03.216'E</td> </tr> <tr> <td>6</td> <td>287°</td> <td>0,34</td> <td>⊙</td> </tr> <tr> <td colspan="4">1,77</td> </tr> <tr> <td colspan="4">038°38.712'N 000°02.988'E</td> </tr> <tr> <td>7</td> <td>301°</td> <td>0,17</td> <td>⊙</td> </tr> <tr> <td colspan="4">1,94</td> </tr> <tr> <td colspan="4">038°38.754'N 000°02.887'E</td> </tr> </table>		1	162°	0,00	↑	0,00				038°38.583'N 000°04.151'E				Startpunt Hotel RH Ifach				2	262°	0,02	↘	0,02				038°38.573'N 000°04.155'E				Parkeerplaats rechts uitrijden				3	255°	0,27	⊙	0,29				038°38.529'N 000°03.975'E				BB56				4	284°	0,66	⊙	0,95				038°38.604'N 000°03.541'E				5	284°	0,48	⊙	1,43				038°38.668'N 000°03.216'E				6	287°	0,34	⊙	1,77				038°38.712'N 000°02.988'E				7	301°	0,17	⊙	1,94				038°38.754'N 000°02.887'E				<p>Rally Navigator Page 2 Calpe-Xaló 13-01-19</p> <table border="1"> <tr> <td>8</td> <td>321°</td> <td>0,23</td> <td>↘</td> </tr> <tr> <td colspan="4">2,17</td> </tr> <tr> <td colspan="4">038°38.790'N 000°02.737'E</td> </tr> <tr> <td>9</td> <td>355°</td> <td>1,08</td> <td>↘!</td> </tr> <tr> <td colspan="4">3,25</td> </tr> <tr> <td colspan="4">038°38.215'N 000°02.253'E</td> </tr> <tr> <td colspan="4">N-332 op en links er weer af.</td> </tr> <tr> <td>10</td> <td>260°</td> <td>0,06</td> <td>⊙</td> </tr> <tr> <td colspan="4">3,31</td> </tr> <tr> <td colspan="4">038°38.247'N 000°02.250'E</td> </tr> <tr> <td colspan="4">Deze rotonde ligt er net, links af de Partida Corralet in</td> </tr> <tr> <td>11</td> <td>206°</td> <td>0,37</td> <td>↘</td> </tr> <tr> <td colspan="4">3,68</td> </tr> <tr> <td colspan="4">038°38.193'N 000°02.024'E</td> </tr> <tr> <td>12</td> <td>218°</td> <td>0,67</td> <td>↘</td> </tr> <tr> <td colspan="4">4,35</td> </tr> <tr> <td colspan="4">038°38.899'N 000°02.097'E</td> </tr> <tr> <td>13</td> <td>256°</td> <td>0,30</td> <td>↘</td> </tr> <tr> <td colspan="4">4,65</td> </tr> <tr> <td colspan="4">038°38.789'N 000°01.938'E</td> </tr> <tr> <td>14</td> <td>241°</td> <td>0,25</td> <td>↘</td> </tr> <tr> <td colspan="4">4,90</td> </tr> <tr> <td colspan="4">038°38.703'N 000°01.823'E</td> </tr> </table>		8	321°	0,23	↘	2,17				038°38.790'N 000°02.737'E				9	355°	1,08	↘!	3,25				038°38.215'N 000°02.253'E				N-332 op en links er weer af.				10	260°	0,06	⊙	3,31				038°38.247'N 000°02.250'E				Deze rotonde ligt er net, links af de Partida Corralet in				11	206°	0,37	↘	3,68				038°38.193'N 000°02.024'E				12	218°	0,67	↘	4,35				038°38.899'N 000°02.097'E				13	256°	0,30	↘	4,65				038°38.789'N 000°01.938'E				14	241°	0,25	↘	4,90				038°38.703'N 000°01.823'E			
1	162°	0,00	↑																																																																																																																																																																																															
0,00																																																																																																																																																																																																		
038°38.583'N 000°04.151'E																																																																																																																																																																																																		
Startpunt Hotel RH Ifach																																																																																																																																																																																																		
2	262°	0,02	↘																																																																																																																																																																																															
0,02																																																																																																																																																																																																		
038°38.573'N 000°04.155'E																																																																																																																																																																																																		
Parkeerplaats rechts uitrijden																																																																																																																																																																																																		
3	255°	0,27	⊙																																																																																																																																																																																															
0,29																																																																																																																																																																																																		
038°38.529'N 000°03.975'E																																																																																																																																																																																																		
BB56																																																																																																																																																																																																		
4	284°	0,66	⊙																																																																																																																																																																																															
0,95																																																																																																																																																																																																		
038°38.604'N 000°03.541'E																																																																																																																																																																																																		
5	284°	0,48	⊙																																																																																																																																																																																															
1,43																																																																																																																																																																																																		
038°38.668'N 000°03.216'E																																																																																																																																																																																																		
6	287°	0,34	⊙																																																																																																																																																																																															
1,77																																																																																																																																																																																																		
038°38.712'N 000°02.988'E																																																																																																																																																																																																		
7	301°	0,17	⊙																																																																																																																																																																																															
1,94																																																																																																																																																																																																		
038°38.754'N 000°02.887'E																																																																																																																																																																																																		
8	321°	0,23	↘																																																																																																																																																																																															
2,17																																																																																																																																																																																																		
038°38.790'N 000°02.737'E																																																																																																																																																																																																		
9	355°	1,08	↘!																																																																																																																																																																																															
3,25																																																																																																																																																																																																		
038°38.215'N 000°02.253'E																																																																																																																																																																																																		
N-332 op en links er weer af.																																																																																																																																																																																																		
10	260°	0,06	⊙																																																																																																																																																																																															
3,31																																																																																																																																																																																																		
038°38.247'N 000°02.250'E																																																																																																																																																																																																		
Deze rotonde ligt er net, links af de Partida Corralet in																																																																																																																																																																																																		
11	206°	0,37	↘																																																																																																																																																																																															
3,68																																																																																																																																																																																																		
038°38.193'N 000°02.024'E																																																																																																																																																																																																		
12	218°	0,67	↘																																																																																																																																																																																															
4,35																																																																																																																																																																																																		
038°38.899'N 000°02.097'E																																																																																																																																																																																																		
13	256°	0,30	↘																																																																																																																																																																																															
4,65																																																																																																																																																																																																		
038°38.789'N 000°01.938'E																																																																																																																																																																																																		
14	241°	0,25	↘																																																																																																																																																																																															
4,90																																																																																																																																																																																																		
038°38.703'N 000°01.823'E																																																																																																																																																																																																		