

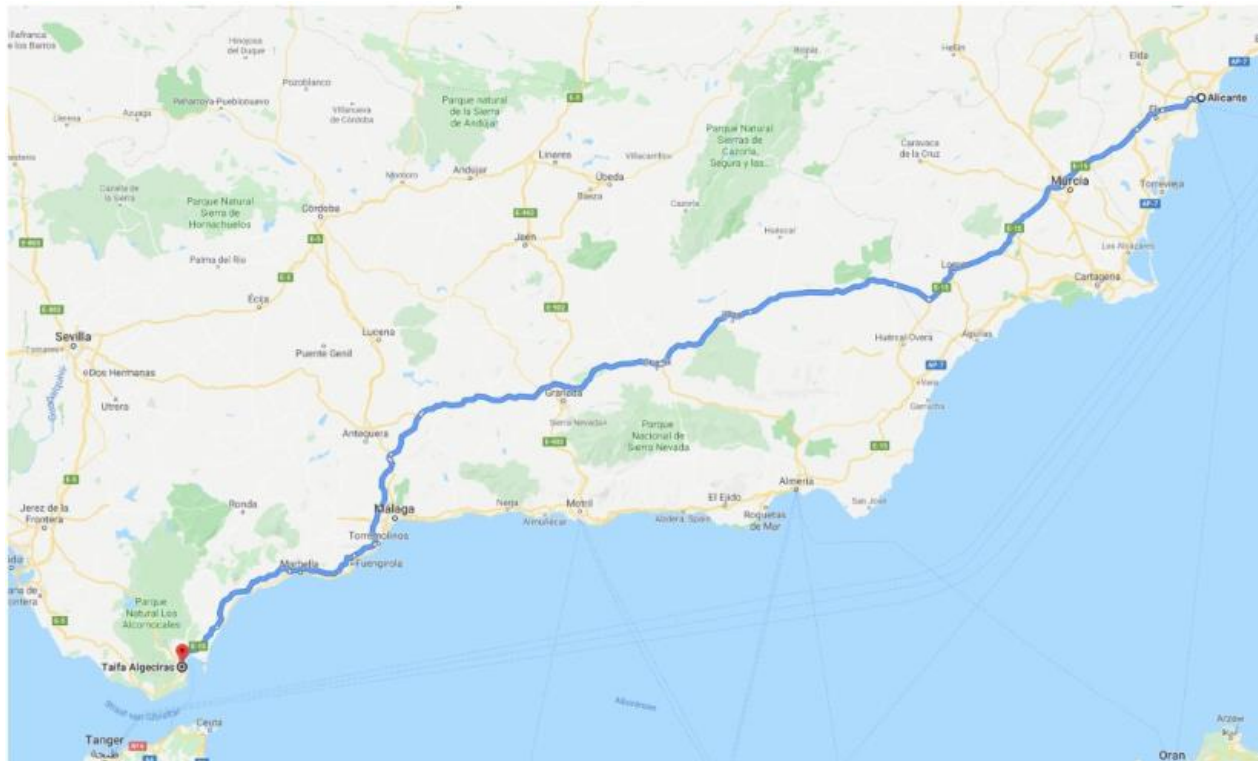


Marokko Dessert Challenge 2020

15 t/m 26 oktober 2020

Dag 0:

- Algeciras, Hotel Aura
- Aankomst tussen 15.00 - 17.00 uur
- 18.00 uur briefing
- 20.00 uur gezamenlijk diner





4X4-MAROKKO.COM

BALEARIA



MARTÍN I SOLER FERRY+

4X4 MAROKKO CHALLENGE

Marokko 4x4 Off Road Maatwerk Reizen

0 80 120 160 200 km

000 000 - 1 cm = 40 km



Marokko Dessert Challenge 2020

- 12 daagse rondreis
- 3^e maal achter elkaar georganiseerd door 4x4 España en 4x4 Marokko
- Bijna alles voorbereiden, maar het blijft een avontuurlijke factor
- Elke dag een nieuw roadbook
- 2.300 km zonder aanrijden
- Max 8 auto's

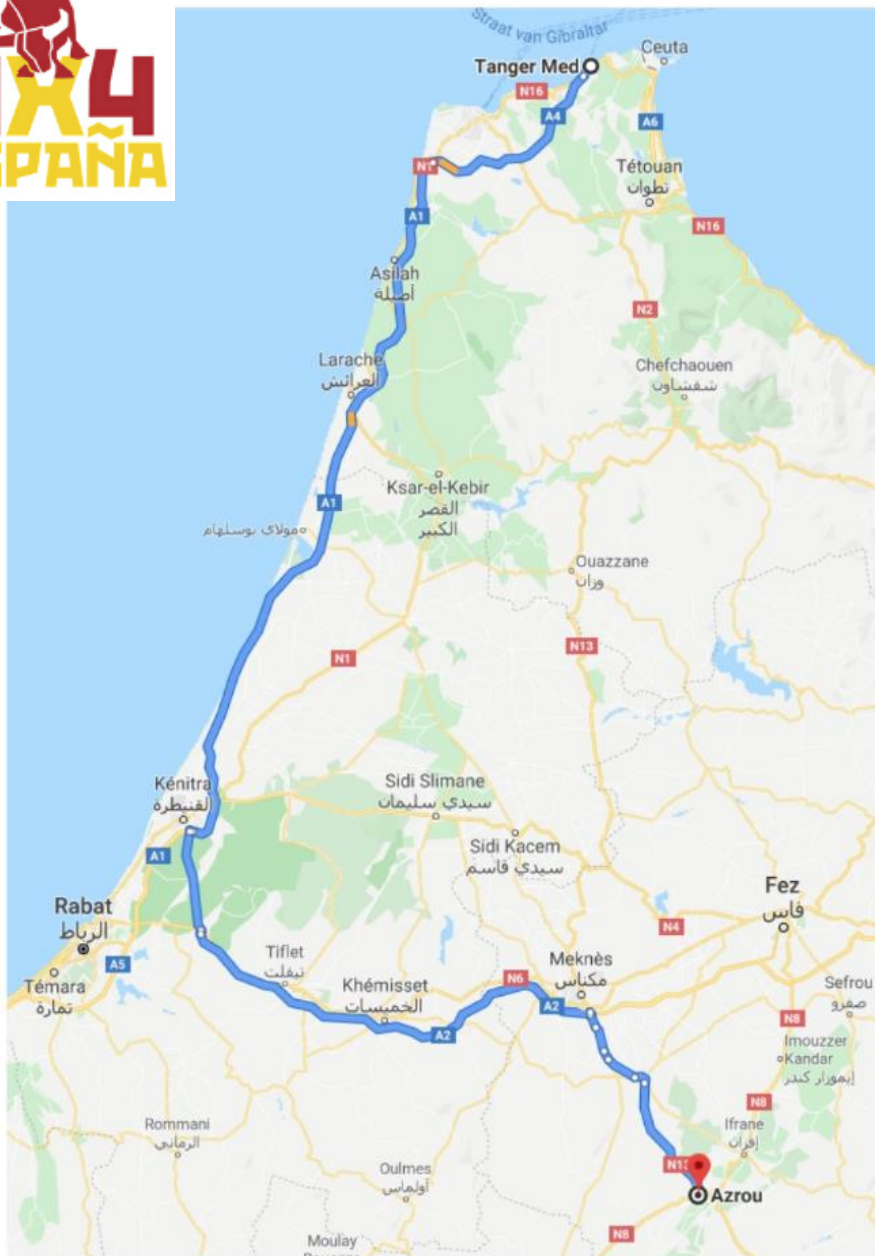
Marokko Dessert Challenge 12-daagse, 15 t/m 26 oktober 2020

Kms Tot/Cum	Symbol	Omschrijving
	DAG-5 MERZOUGA-MHAMID	
0,0 0,0		START N31° 02.808' W3° 59.806'
1,3 1,3		N13 OP N31° 02.961' W4° 00.570'
17,3 18,6		N30° 54.598' W3° 59.424'
15,3 33,9		N30° 50.686' W4° 07.357'
2,0 35,9		N30° 50.525' W4° 08.394'
3,5 39,4		N30° 48.681' W4° 08.157'
35,0 74,4		N30° 41.100' W4° 26.389'
0,5 74,9		N30° 40.874' W4° 26.357'
0,2 75,1		N30° 40.760' W4° 26.428'
16,4 91,5		N30° 40.776' W4° 36.339'
8,1 99,6		N30° 40.129' W4° 41.164'

Kms Tot/Cum	Symbol	Omschrijving
0,7 100,3		N30° 39.975' W4° 41.494'
0,2 100,5		N30° 39.800' W4° 41.479'
6,4 106,9		N30° 38.509' W4° 44.882'
71,6 178,5		POLICE CHECKPOINT N30° 09.391' W5° 09.840'
21,1 199,6		BRON N30° 04.483' W5° 20.212' Well
11,5 211,1		N30° 04.508' W5° 26.873'
3,8 214,9		P1523 OP N30° 03.560' W5° 28.890' P1523 OP
8,2 223,1		N29° 59.342' W5° 30.187'
1,2 224,3		N29° 59.068' W5° 30.757'
8,1 232,4		N29° 58.594' W5° 34.965'
28,0 260,4		DRAA OVER N29° 49.489' W5° 43.201'
0,4 260,8		HOTEL EIND N29° 49.266' W5° 43.221' HAMADA DU DRAA

Algemeen

- Alleen tracks in het “veilige” deel van Marokko
- Elke track een roadbook
- Elke track een GPS-file met eigen kleur
- Gezamenlijke maaltijden, gelegenheid om bij te praten, ervaringen te delen.



Dag 1

- Tanger Med – Azrou (أزرو)
- 442 km, vnl. A- en N-wegen
- Voornamelijk verplaatsen naar begin Off-Road tracks
- Hotel nnb, aankomst ca 17.00 uur

Azrou

- Ca. 70 km ten zuiden van Fez en Meknez
- Ca. 47.500 inwoners
- Houtsnijwerk, Cederbomen bos en Makaak apen



Dag 2

- Azrou - Merzouga
- 388 km
- Mooie route door Cederbossen met Makaak apen, valleien en zandduinen
- Hotel Luxury Camp, aankomst ca. 17.00 uur

Merzouga

- Dorpje aan de rand van de Sahara, de zg. Erg Chebbi woestijn
- Erg populair voor woestijn activiteiten, off-road, dromedaris tour e.d.
- Duinen tot 150m hoog
- Etappe plaats Parijs-Dakar in 2006



Dag 3:

- Merzouga – Merzouga, rondje zandrijden
- 40 km, ca. 5 uur
- Erg Chebbi woestijn rijden instructie
- Hotel Luxury Camp, aankomst (2^e dag verblijf)

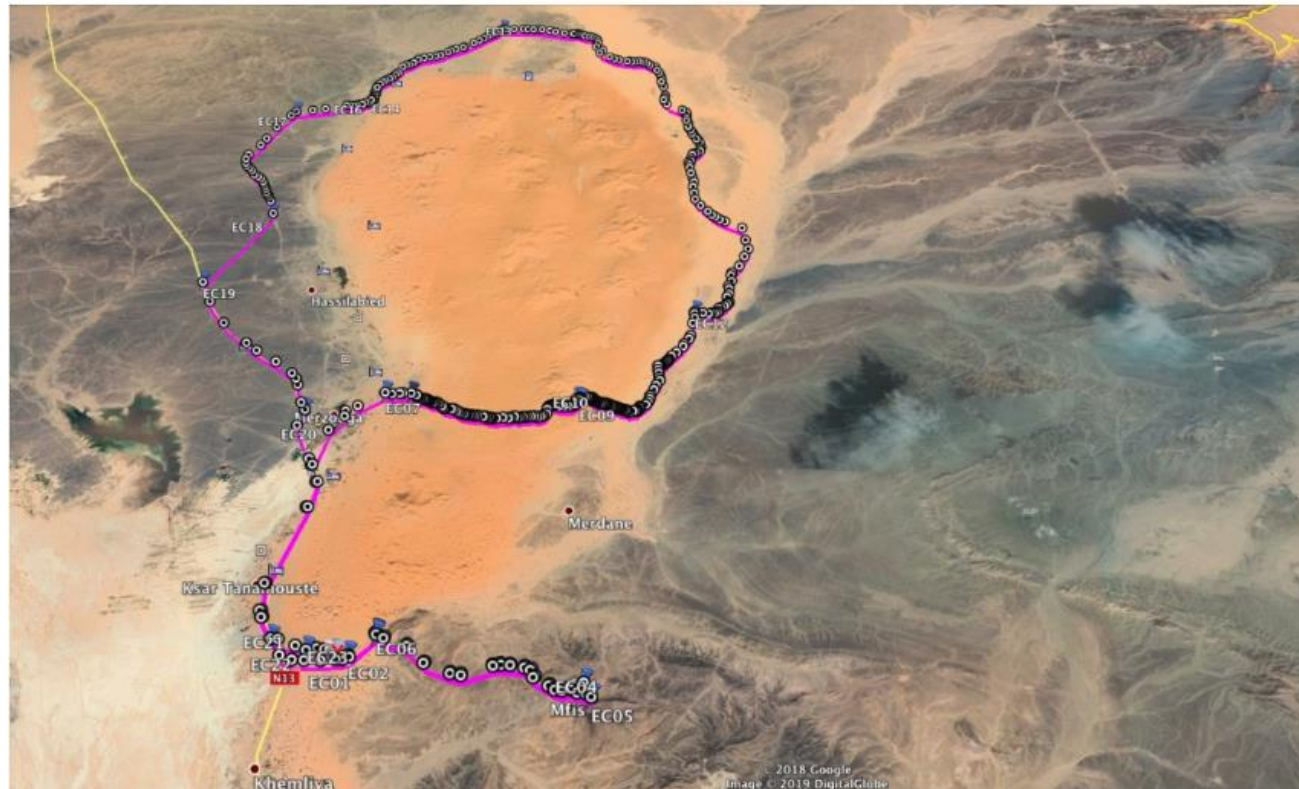
Merzouga

- Dorpje aan de rand van de Sahara, de zg. Erg Chebbi woestijn (عرق الشبي)
- 25 x 8 km zand, duinen en woestijn
- In programma op speciaal verzoek van deelnemers Marokko Challenge 2019, wegens succes geprolongeed!



Dag 4:

- Merzouga – Merzouga, rondje woestijn
- 75 km, ca. 5 uur
- Erg Chebbi woestijn
- Hotel Luxury Camp, aankomst (3^e dag verblijf)



- Rondje woestijn met doorsteek naar west zijde
- In praktijk brengen van het geleerde van dag 3
- De ultieme woestijn belevenis, met al zijn kenmerkende ervaringen



Dag 5

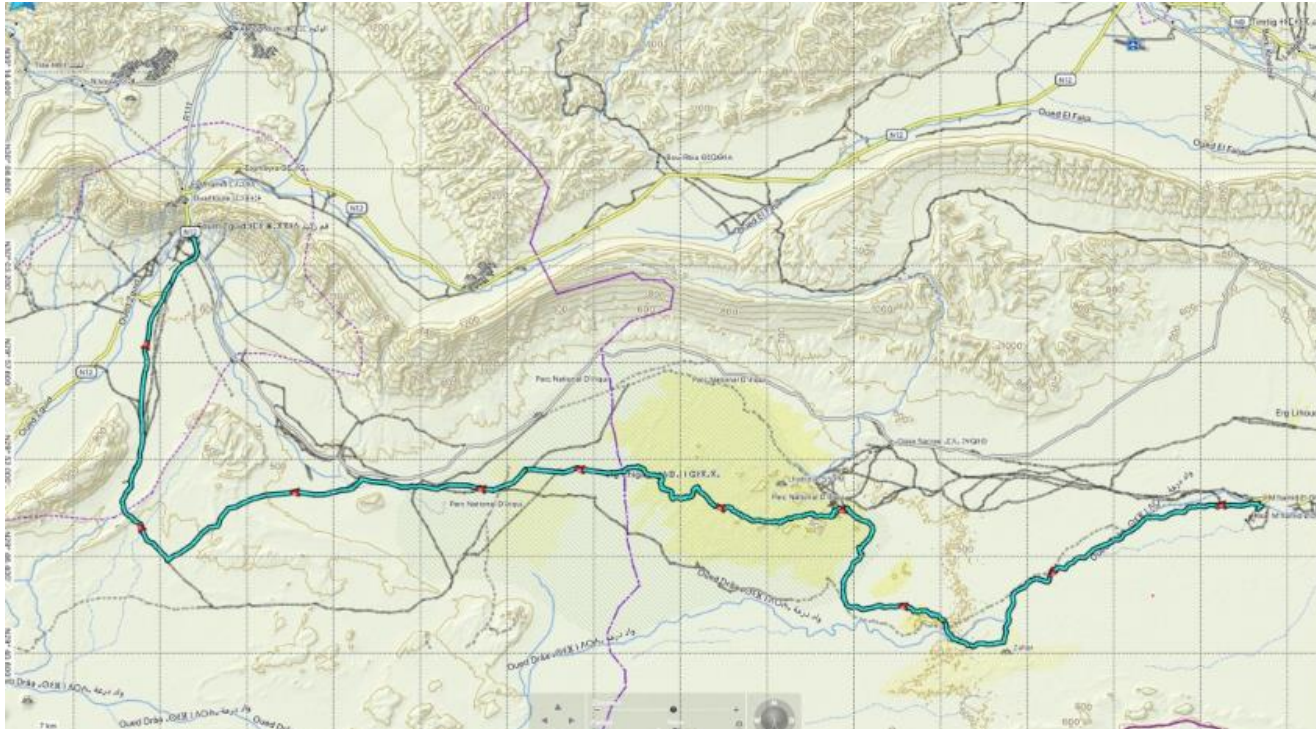
- Merzouga – M'Hamid
- 260 km, zware etappe!
- Mooie route, alleen Off-Road tracks, voormalige Dakar track met zandduinen, rotsen en keien
- U moet kunnen navigeren!
- Hotel Loges/Kamp Hamada du Draa



M'Hamid

- Klein oase stadje aan de rand van de woestijn, ca 7.500 inwoners





Dag 6

- M'Hamid – Erg Chegaga
- 75 km, 5 uur zware etappe!
- Mooie route, alleen Off-Road tracks, voormalige Dakar track met zandduinen, rotsen en keien
- U moet kunnen navigeren!
- Hotel Hamada du Draa, M'Hamid

Erg Chegaga

- Erg chagaga (عرق شقاق), grootste onaangetaste woestijn deel van de Sahara in Marokko.
- 40 x 15 km
- Duinhoogte tot 100 m
- Iriqui meer, nationaal park



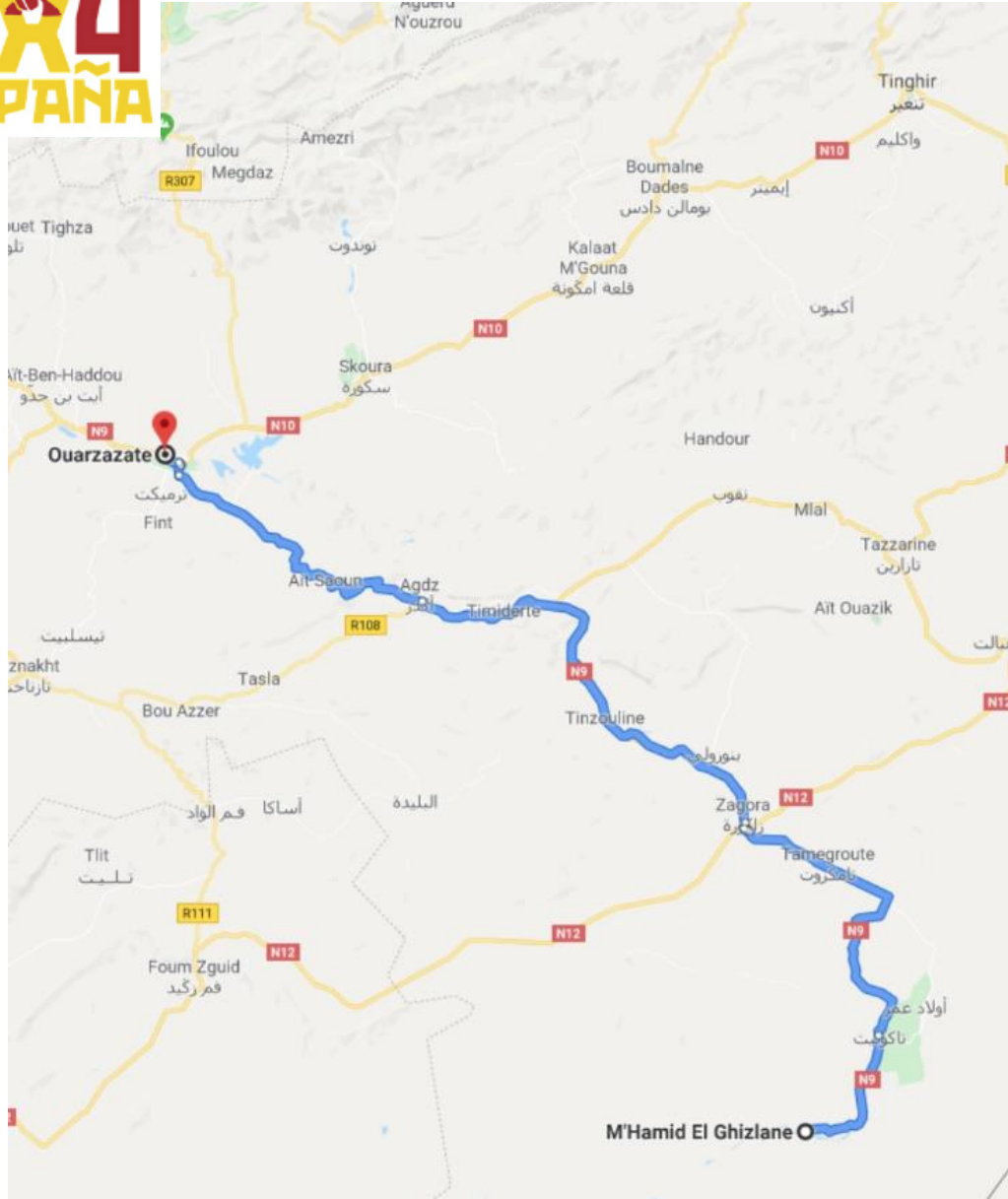
Dag 7

- M'Hamid – Erg Chegaga
- 75 km, 5 uur zand rijden!
- Mooie route, alleen Off-Road tracks, met zandduinen, rotsen en keien
- U moet kunnen navigeren!
- Hotel Hamada du Draa, M'Hamid

Erg Chegaga

- Erg Chegaga (عرق شقاق), grootste onaangetaste woestijn deel van de Sahara in Marokko.
- 40 x 15 km
- Duinhoogte tot 100 m
- Iriqui meer, nationaal park





Dag 8

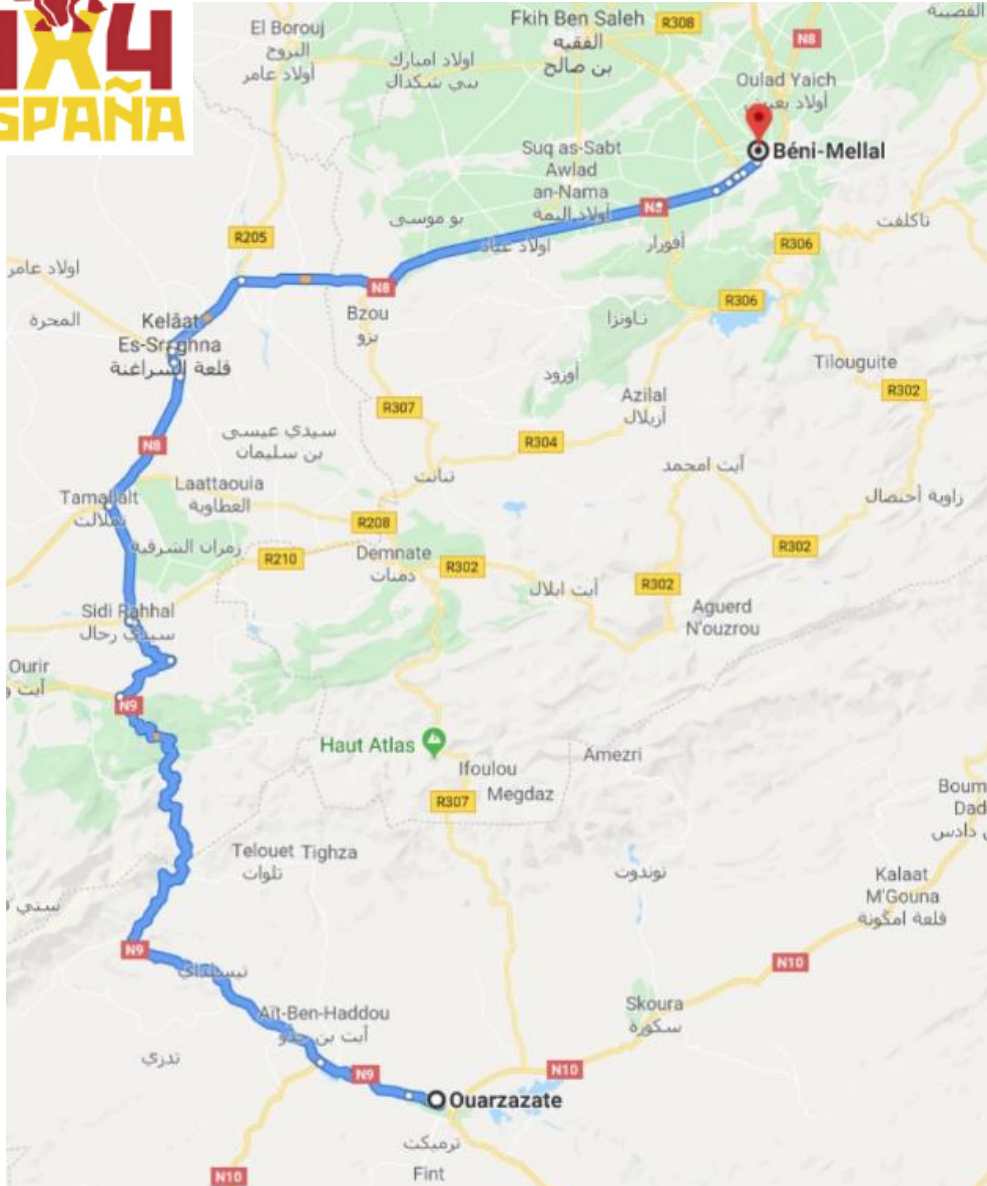
- M'Hamid – Zagora – Garage - Quarzazate
- 260 km
- Voertuig checken na off-road activiteiten, dames mogen shoppen!
- Hotel nog niet bekend



Quarzazate

- Quarzazate (**ورزازات**), ca 100.000 inwoners, hoofdstad van de gelijknamige provincie.
- Ligt tussen Anti-Atlas en Hoge Atlas
- Etappe plaats Parijs Dakar 2006
- Bekend van film studio's
- Veel natuur in omgeving





Dag 9

- Quarzazate – Beni Mellal
- 170 km, ca. 6 uur
- Pittige asfalt route door Atlas gebergte
- Hotel nog niet bekend

Beni Mellal

- Beni Mellal (بنى ملال), ca 165.000 inwoners, hoofdstad van de gelijknamige provincie.
- Goede geografische ligging
- Landklimaat
- Veel agrarische producten, olijven, sinaasappels, vijgen etc.
- Waterval van Ouzoud
- Kasba Bel Kush is toeristische trekpleister

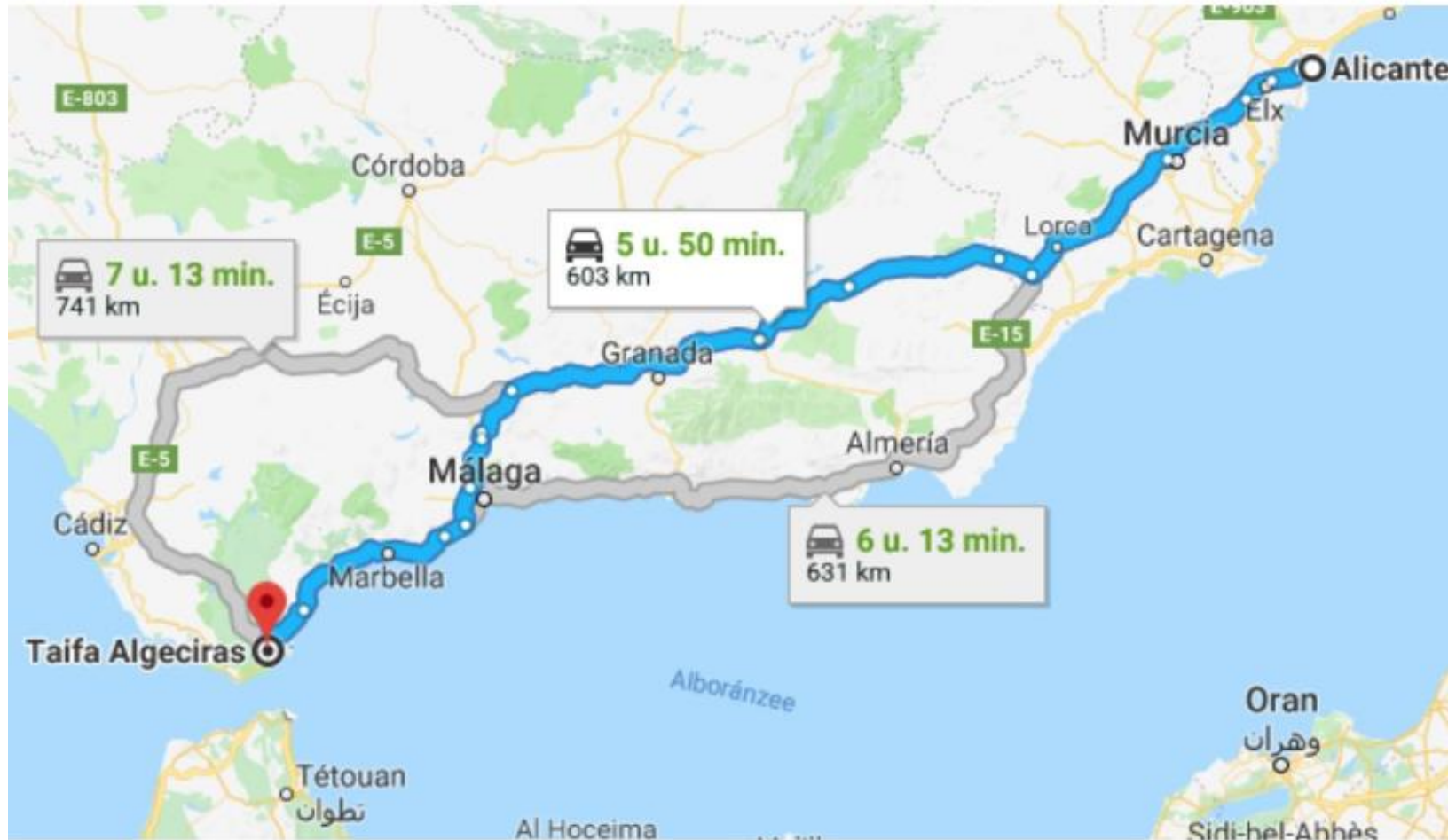


Dag 10

- Beni Mellal – Tanger Med - Algeciras
- 508 km, deels tolweg
- Op tijd voor de Ferry
- Hotel in Algeciras: Aura
- Afscheidsdiner ca. 20.30 uur

Algeciras (España)

- Terugweg over A- en N-wegen
- Laatste avond tezamen



Dag 11

- Algeciras – Costa Blanca
- Eigen gelegenheid



Uw auto (zowel voor Spaanse als buitenlandse kentekens)

- Technisch 100% in orde
- Voldoet aan de wettelijke eisen, ITV e.d.
- Verzekerd
- Op uw naam, of machtiging van eigenaar
- 4-wiel aandrijving
- Hoge en Lage gearing
- 4x Terreinbanden plus 2 reservewielen (type A/T)
- Banden compressorpomp minimaal 60L p/m
- Zandladders
- Verbandtrommel
- 27 Mc radio
- Sleep lint (kabel)
- Navigatie apparatuur:
 - o Smartphone/tablet met GPS ontvangst (Garmin Explorer App)
 - o Garmin Overlander GPS
- Zie ook aanbevelingen op www.4x4espana.com



12-daagse Marokko Dessert Challenge 2020